



**Wandergruppe  
Paulus – Bruder  
Klaus**

**Über den Buchberg  
bei Tuggen**

**Freitag, 10. Juli 2026**  
Kein Verschiebedatum

**Leitung:  
Fabienne Kuhn**






Foto: Fabienne Kuhn

**Zur Tour:** Südlich des Obersees liegt quer in der Landschaft der Buchberg und grenzt den See gegen die Linthebene ab. Wir werden diesen Berg der Länge nach überqueren. Am Picknickplatz hat es eine Feuerstelle mit Grill. Unser Weg verläuft meistens im Wald. Erst das letzte Stück von Grynau dem Linthkanal entlang nach Schmerikon ist unbewaldet. Dieses Stück kann aber auch weggelassen werden, indem man den Bus nimmt. Nach einem fakultativen Schlusstrunk am Obersee in Schmerikon fahren wir mit dem Zug zurück nach Zürich.

**Anforderungen**

Erklärungen siehe  
Rückseite

TT	3 ¼ h 
11.2 km 	hm 

Treffpunkt	08:00 Uhr am HB Zürich unter dem Engel
Abfahrt	08:17 Uhr S2 Richtung Ziegelbrücke, bis Siebnen, Bus 525 bis Nuolen, Kirche
Billet	<u>Hinweg:</u> Zürich HB – Nuolen, Kirche <u>Rückweg:</u> Schmerikon – Zürich HB
Rückkehr	ca. 17 Uhr
Verpflegung	Aus dem Rucksack, etwas zum Bräteln
Ausrüstung	Wanderschuhe, Stöcke empfohlen; wer hat, ein bisschen Holz
Versicherung	Ist Sache der Teilnehmenden
Auskunft zur Durchführung	Ab Do 16 Uhr Tel. 076 562 28 10 bei Fabienne Kuhn oder Tel. 079 669 74 04 bei Eva Haupt
Unkostenbeitrag	CHF 5.00

**Wir freuen uns auf eure Teilnahme!**

## Merkblatt für Teilnehmende




### Allgemeines

- Die Touren werden detailliert geplant, durchgeführt und ausgewertet.  
Sie finden zwei Mal pro Monat ohne Verschiebungsdatum, als Tagestouren (TT) oder Halbtagestouren (HTT), jeweils am Freitag statt.

### Anforderungen

- Die Anforderungen sind mit einem Piktogramm detailliert deklariert.

### Ein Beispiel

<b>TT HTT</b>	<b>2½ h</b> 
<b>6 km</b> 	<b>hm</b>  <b>463</b> <b>16</b>

**Feld 1** Tagestour TT/ Halbtagestour HTT

3 Farben für die Anforderungsstufen:  
grün/leicht orange/mittel rot/hoch

**Feld 2** reine Gehzeit zirka 2 1/2 h

**Feld 3** Distanz 6 km

**Feld 4** Höhenmeter hinauf und hinunter

- Orange meint, es ist mehr Trittsicherheit und Ausdauer nötig.
- Rot meint, Trittsicherheit, Ausdauer und Kondition sind Voraussetzungen.
- Alle zusätzlichen Besonderheiten werden jeweils bei den einzelnen Touren festgehalten.

### Nächste Daten:

Tagestour am Freitag, 24. Juli 2026

Tagestour am Freitag, 7. August 2026