



**Wandergruppe
Paulus - Bruder Klaus
Panoramaweg St. Gallen
Freitag, 15. Mai 2026**

kein Verschiebedatum
Leitung: Eva Haupt



Foto: Eva Haupt

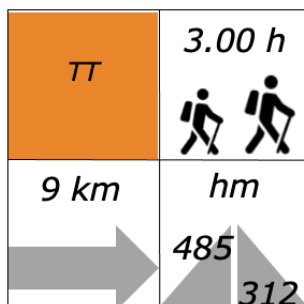
Zur Tour

Direkt nach dem Bahnhof Haggen erwartet uns ein konstanter Auf- und Abstieg auf breiten Stadt-, Wiesen- und Waldwegen wechselnd.

Hoffentlich können wir bei guter Sicht das wunderbare Panorama auf beiden Seiten der Landschaft geniessen.

Das besondere Highlight ist entlang der Weiherlandschaft unterhalb des Freudenbergs. Zum Ende dieser die Tageswanderungen werden wir im Restaurant «Schwarzer Bären» zum Schlusskaffee erwartet. Vor uns nun die Rückreise nach Zürich.

Anforderungen
(siehe Rückseite erklärt)



Treffpunkt

Abfahrt
Billet hin
Billet retour
Rückkehr

Versicherung

Durchführung

Unkostenbeitrag

08:20 h unter dem Engel
08:37 h Richtung St. Gallen, Gleis 33
Zürich HB – St. Gallen Haggen
Schwarzer Bär – Zürich HB
Ca.17:30 h

ist Sache der Teilnehmenden

Auskunft Donnerstag 079 669 74 04
Eva Haupt oder Käthi Bernegger
079 211 35 34
CHF 5.00

Wir freuen uns auf eure Teilnahme

Jedes Mal, wenn ein Mensch lacht, fügt er seinem Leben ein paar Tage hinzu.

Curzio Malaparte

Merkblatt für Teilnehmende



Allgemeines

- Die Touren werden detailliert geplant, durchgeführt und ausgewertet.
- Sie finden von Februar bis November zwei Mal pro Monat jeweils am Freitag statt.
- Es gibt kein Verschiebedatum.
- Bei schlechtem Wetter erfolgt eine Absage oder allenfalls ein Ersatzangebot.
- In den Monaten März bis Oktober werden Tagestouren TT durchgeführt.
- In den Monaten November und Februar lediglich Halbtagestouren HTT.

Besonderheiten und Anforderungen

Besonderheiten werden im Text zur Tour oder unter dem Punkt Ausrüstung festgehalten. Die Anforderungen sind auf der Vorderseite im Piktogramm deklariert.

Hier ein Lesebeispiel:

TT HTT	2½ h 
6 km 	463 hm 16

Feld 1 TT = Tagestour oder HTT = Halbtagestour

3 Farben für die Anforderungsstufen:

grün = leicht

orange = mittel: Trittsicherheit und Ausdauer nötig

rot = hoch: Trittsicherheit, Ausdauer und Kondition sind Voraussetzungen

Feld 2 reine Gehzeit zirka 2 1/2 h

Feld 3 Distanz 6 km

Feld 4 Höhenmeter hinauf und hinunter

Nächste Daten:

29. Mai 2026 Tageswanderung

12. Juni 2026 Tageswanderung